6228 680 (BW 326b)
Überführung eines öffentlichen
Feld- und Waldweges

Neubau
Bau-km 326+706,721
KrW = 98,93 gon LW = 56,00 m
BzG = 5,50 m LH ≥ 4,70 m
Eurocode EC 1, Teil 2

km	0+053,536
H =	400,000 m
T =	17,000 m
f =	-0,361 m
h TS =	390,313 m

km	0+011,789
H =	400,000 m
T =	10,661 m
f =	0,142 m
h TS =	387,809 m

km	0+162,495
H =	400,000 m
T =	9,640 m
f =	0,116 m
h TS =	387,589 m

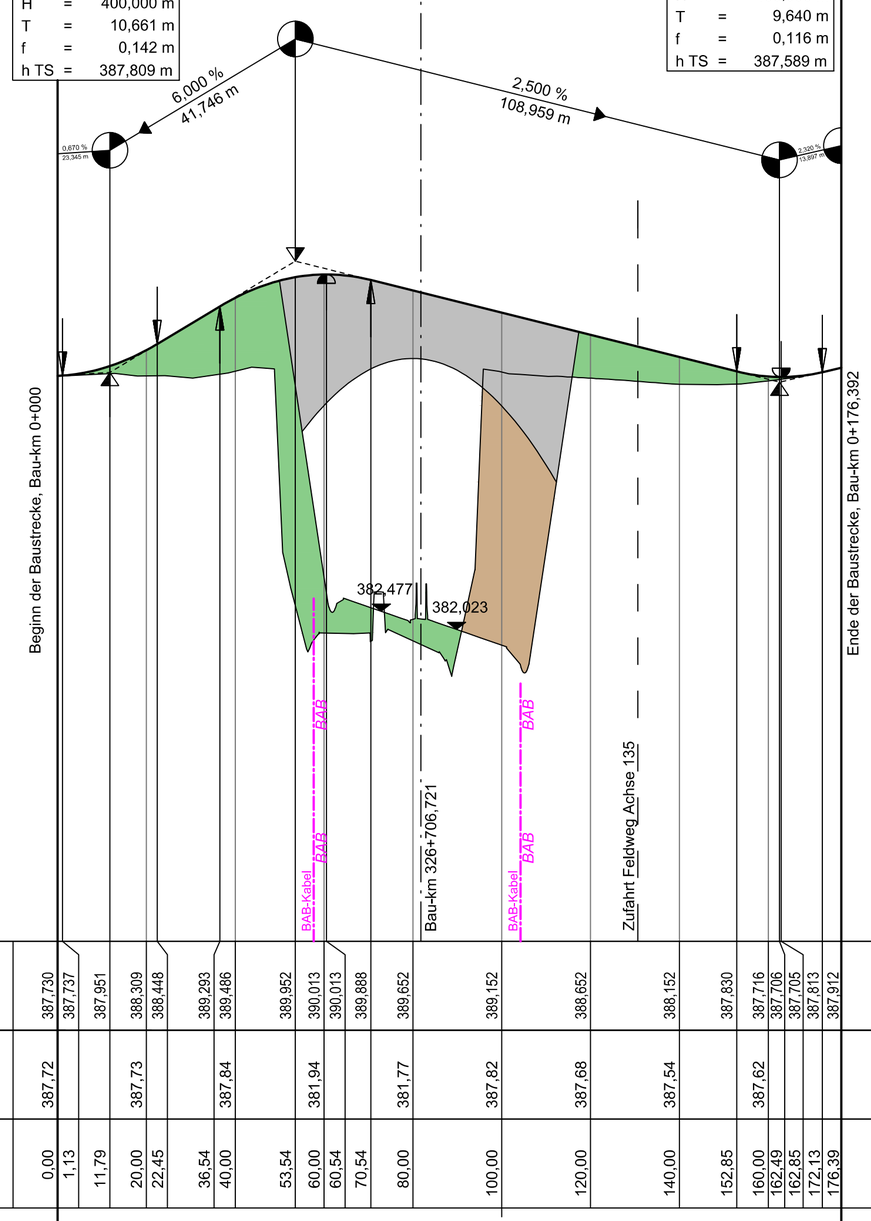

375,00 m ü. NN

Gradientenhöhe	387,730	387,737	387,951	388,309	388,448	389,293	389,486	389,952	390,013	390,013	389,888	389,652	389,152	388,652	388,152	387,830	387,716	387,706	387,705	387,813	387,912	
Geländehöhe	387,72			387,73		387,84			381,94			381,77	387,82	387,68	387,54		387,62					
Station	0,00	1,13	11,79	20,00	22,45	36,54	40,00	53,54	60,00	60,54	70,54	80,00	100,00	120,00	140,00	152,85	160,00	162,49	162,85	172,13	176,39	

0+000 0+100

Krümmung

Maßstab 100/R [cm]

Rechtskurve
Linkskurve

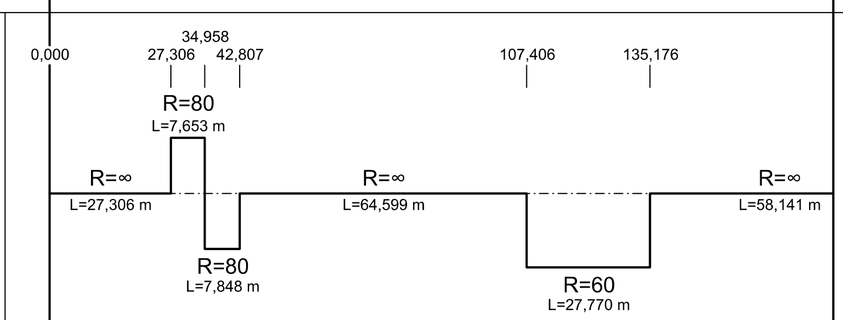

Querneigung

Maßstab: 10,00 % / cm [cm]

linker Fahrbahnrand
rechter Fahrbahnrand

Abstand des Fahrbahnrandes von der Achse links

Abstand des Fahrbahnrandes von der Achse rechts

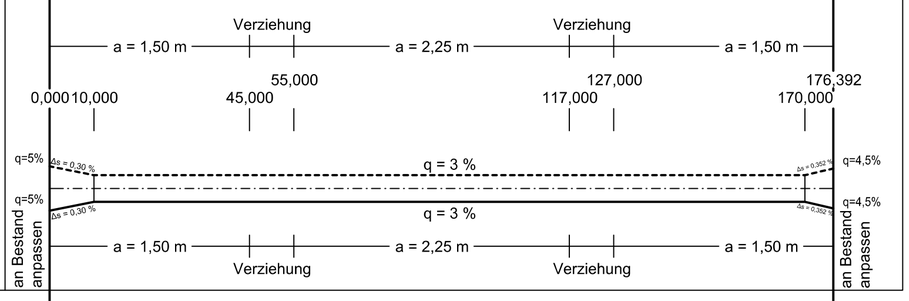

ZEICHENERKLÄRUNG

Planung

Fahrbahn

Tiefpunkt

Hochpunkt

Ausrundungsbeginn Wanne / Ausrundungsende Kuppe

Neigungsbrechpunkt mit Angabe von:
- Bau-km
- Ausrundungshalbmesser
- Tangentenlänge
- Stichhöhe
- Höhe Tangentenschnittpunkt

km	357+623,680
R =	-40000,000 m
T =	750,000 m
f =	-7,031 m
TS =	330,868 m

S = 1,070 %
L = 1006,904 m
S = 2,680 %
L = 2428,934 m

Längsneigung und Abstand zum nächsten Tangentenschnittpunkt

Damm

Einschnitt

Leitungen

- W — Trinkwasserleitung
- G — Gasleitung
- E — E-Freileitung
- E — E-Leitung
- F — Fernmeldeleitung
- SW — Schmutzwasserleitung
- BAB — BAB-Kabel

Balkenbeschriftung

- 1 — Gradientenhöhe
- 2 — Geländehöhe
- 3 — Gelände links (bei Bedarf)
- 4 — Gelände rechts (bei Bedarf)

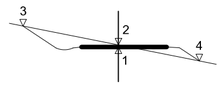

Skizze BW 326b

Neubauquerschnitt

Feld- und Waldweg

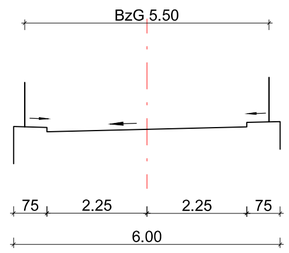

Autobahndirektion Nordbayern

Flaschenhofstraße 55
90402 Nürnberg

Tel.: 0911/4621-01, Fax: 0911/4621-456, E-Mail: poststelle@abdnb.bayern.de

bearbeitet:	Gz: 4123	Jan. 2017	Schmidt
gezeichnet:	Gz: 4124	Jan. 2017	Sperber
geprüft:	Gz: 412	Jan. 2017	Lösch
	Gz:		

PSP Nr.: B02S.ABA 90360.40

Projekt: -

PLANGENEHMIGUNG

Straßenbauverwaltung Freistaat Bayern

Autobahndirektion Nordbayern

Straße / Abschn.-Nr. / Station: A3 / 520 / 5,323 - 540 / 1,747

PROJIS-Nr.: entfällt

Unterlage / Blatt-Nr.: 8.4/1.1

Höhenplan

Öffentl. Feld- und Waldweg
Bau-km 326+706,721

Maßstab: 1 : 1000/100

BAB A3 Frankfurt - Nürnberg
Fuchsberg - östlich AS Geiselwind
6-streifiger Ausbau
von Bau-km 325+655 bis 332+200

Aufgestellt:
Autobahndirektion Nordbayern
Nürnberg, den 24.01.2017

Ried, Baudirektor